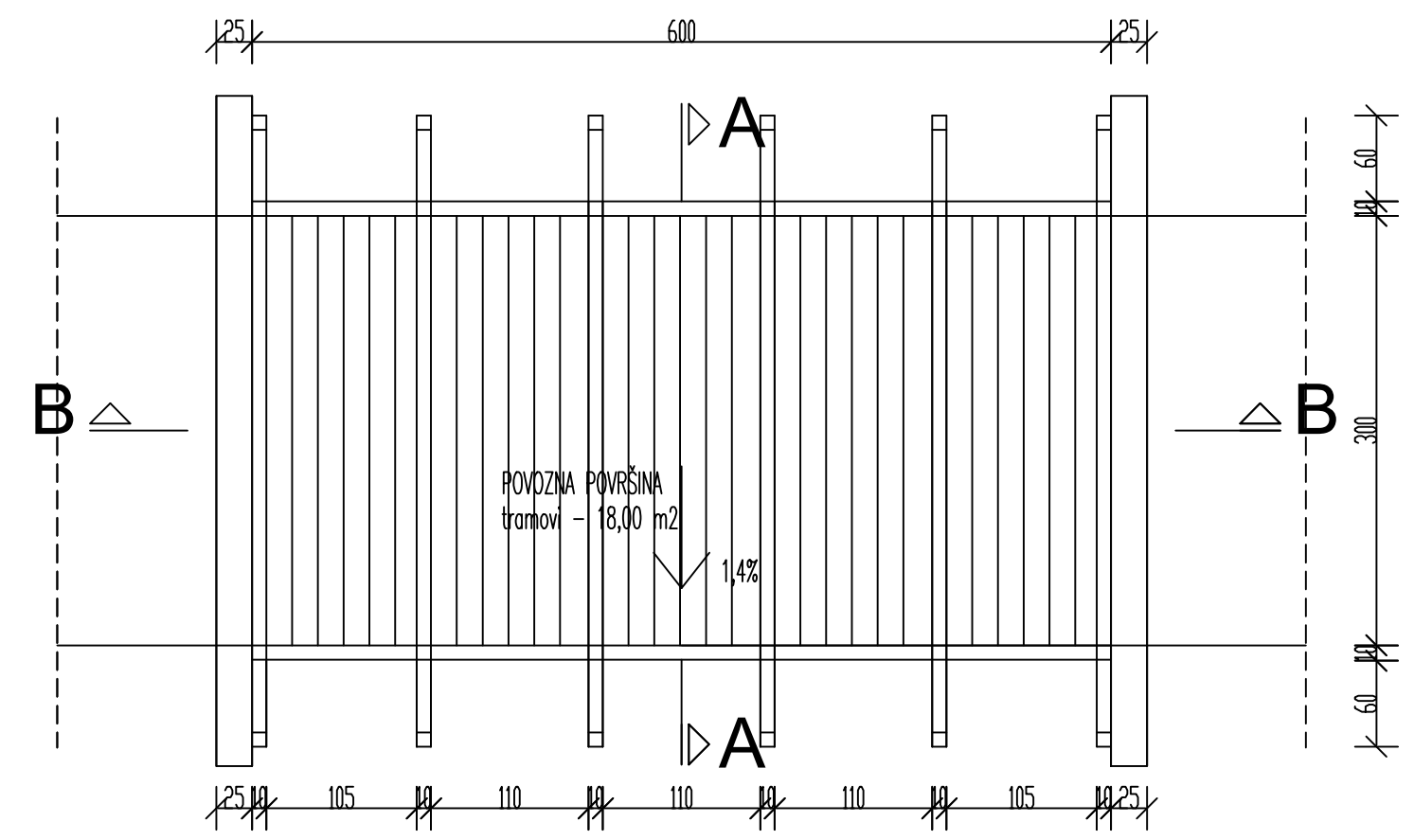
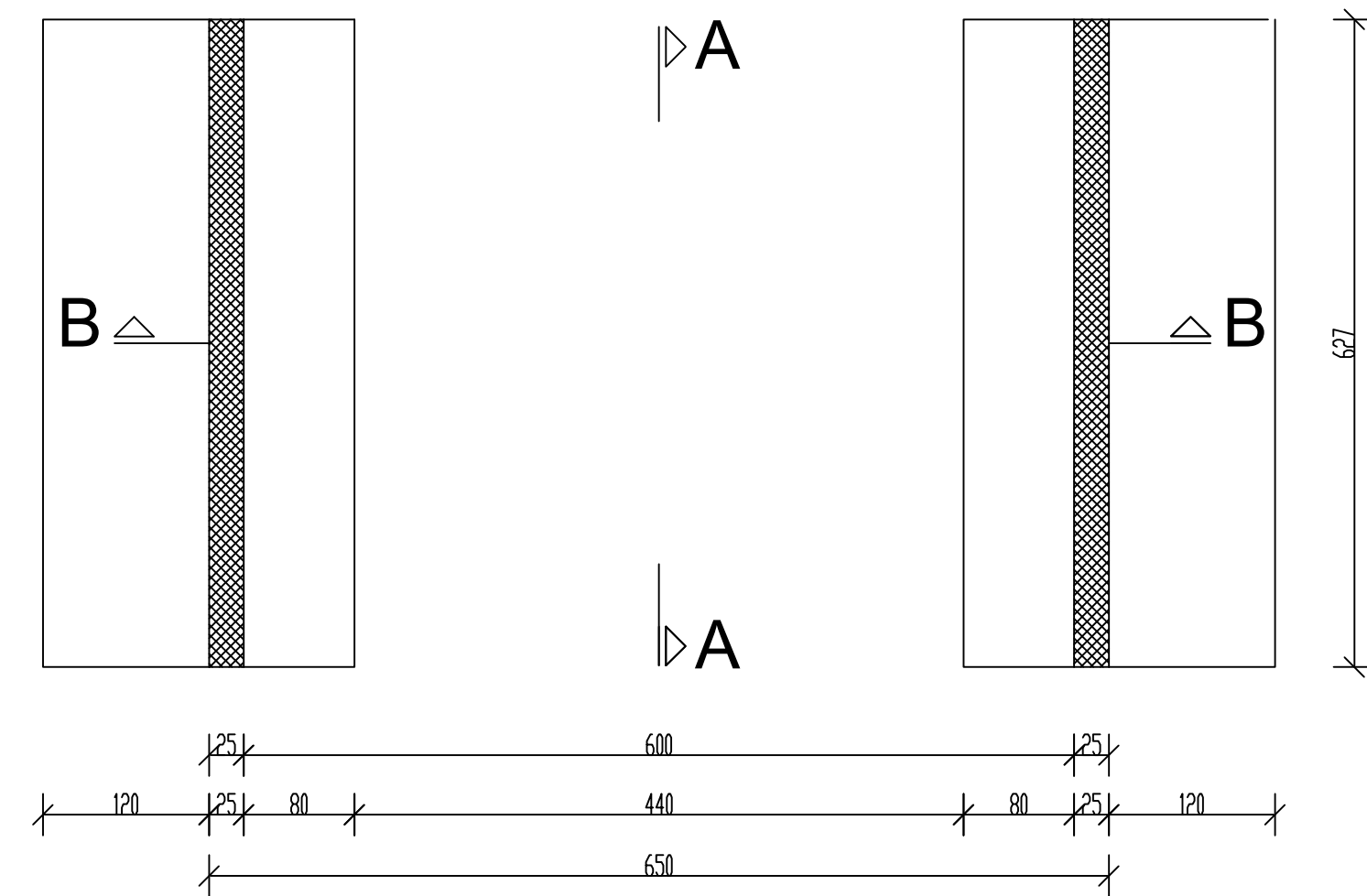


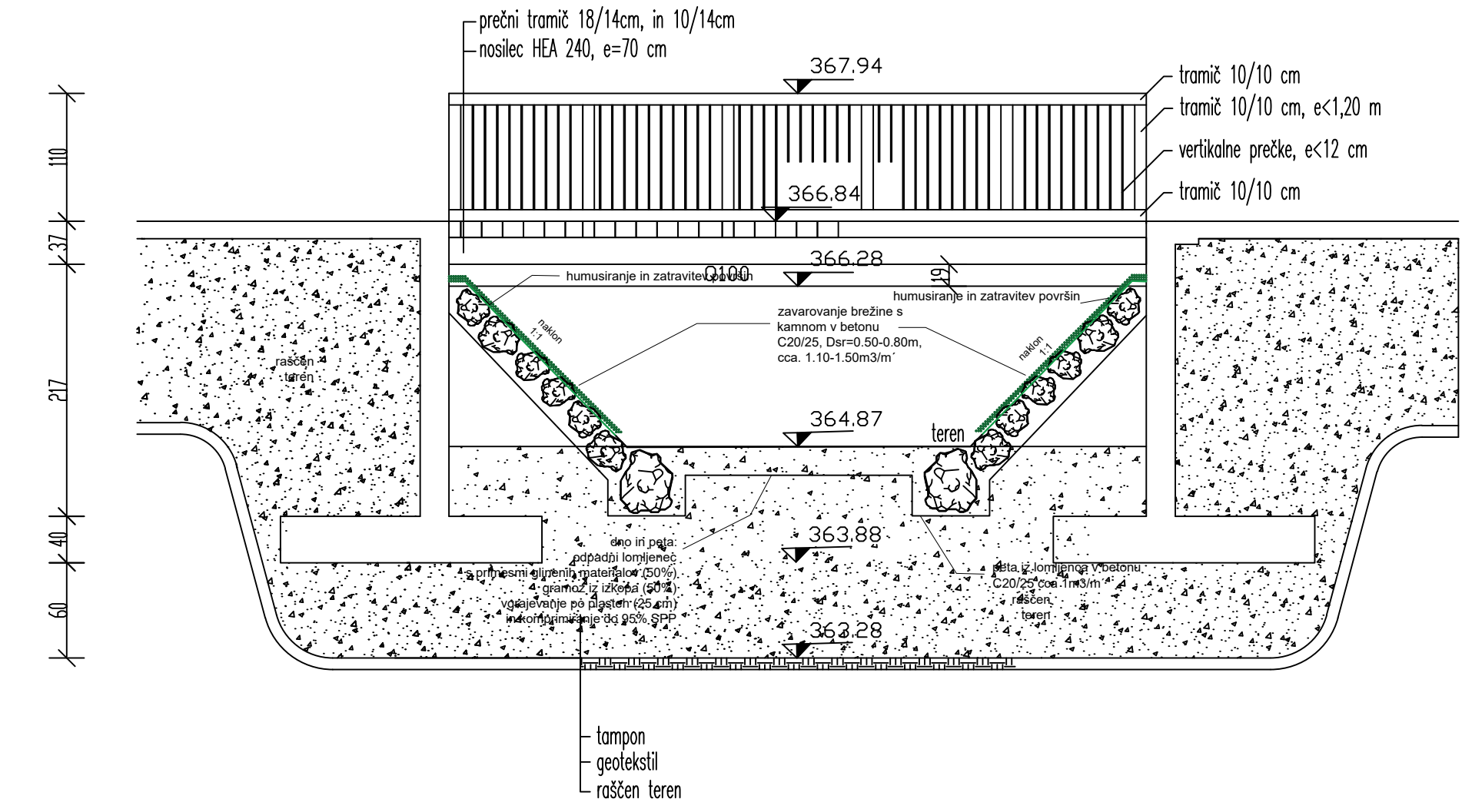
TLORIS POVOZNE POVRŠINE



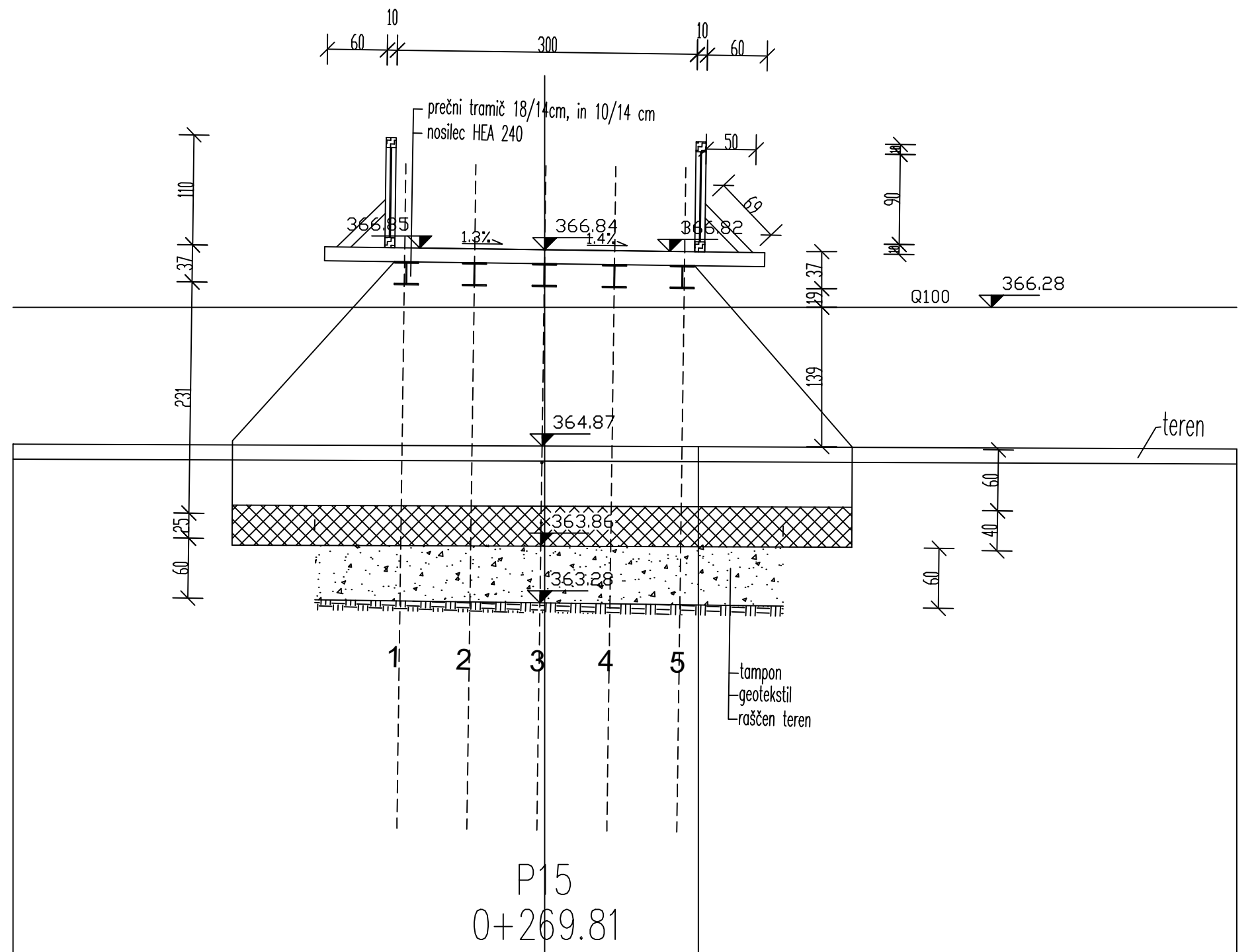
TLORIS TEMELJEV



VZOLŽNI PREREZ V OSI P15
B - B



PREČNI PREREZ BRVI
A - A



CESTISCE	366.85	366.836	366.82	
TEREN	364.891	364.873	364.867	364.844

Sprememba Opis spremembe:		Datum:	Podpis:
Investitor:	Objekt / lokacija:		
OBČINA ŠOŠTANJ Trg svobode 12 3325 Šoštanj	KOLESARSKA POVEZAVA ZAGER-TERME TOPOLŠICA V TOPOLŠICI		
Odgovorni vodja projekta:	Id. št. pri IZŠ	Podpis:	Projekt, organizacija: OpuCon Branko Zager s.p.
Iztok ČERNIŠA univ. dipl. inž. gradb.	G-3454		Del projekta / faza: NACRT GRADBENIH KONSTRUKCIJ BRV 1
Odgovorni projektant:	Vsebina / naslov risbe:		
Branko ZAGER univ. dipl. inž. gradb.	TLORISI, PREREZI		
Projektant:	Faza:	st. projekta	Merilo:
Branko ZAGER univ. dipl. inž. gradb.	PZI	16 - 001	M=1:25 M=1:50
Kontroliratelj:	Izdelano:	List št.	
	JUNIJ 2017	GK/001	